



# ZAHLEN, DATEN, FAKTEN FIGURES, DATES, FACTS

## Stadtgebiet

■ Gesamtfläche:	rd. 89 km <sup>2</sup>
davon bebaute Flächen und Verkehrsflächen:	30 %
davon Freiflächen (Felder, Wald, Wiesen, Wasser):	70 %
■ Höhenlage: 35 – 180 m über NN	

## Bevölkerung<sup>1</sup> (Stand: 31.12.2009)

■ Insgesamt	92.271
■ Männlich	44.158
■ Weiblich	48.113

## Bevölkerungsentwicklung<sup>1</sup> in den Stadtteilen

Stadtteil	2007	2008	2009
Zentrum	23.959	23.922	23.794
West	18.019	17.814	17.687
Tiefenbroich	6.601	6.506	6.550
Lintorf	15.286	15.152	15.501
Breitscheid	5.351	5.255	5.205
Hösel	8.605	8.564	8.502
Eggerscheidt	1.024	1.007	998
Homburg	5.583	5.531	5.488
Schwarzbach	484	470	475
Ost	8.540	8.559	8.471
<b>Insgesamt</b>	<b>93.452</b>	<b>92.780</b>	<b>92.271</b>

Stand: 31.12. des Jahres. Quelle: Statistikstelle, Melderegister

## Altersstruktur<sup>1</sup> (Stand: 31.12.2009)

■ 0 – 14 Jahre	13,4 %
■ 15 – 20 Jahre	5,8 %
■ 21 – 64 Jahre	57,6 %
■ 65 Jahre und älter	23,2 %

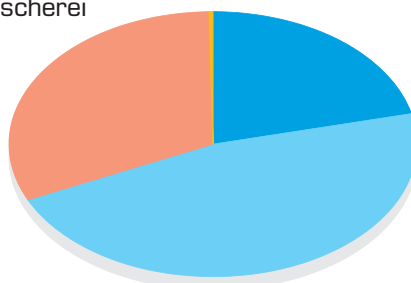
Quelle: Statistikstelle, Melderegister  
<sup>1</sup>Einwohner am Ort der Hauptwohnung

## Beschäftigte (nach Wirtschaftszweigen)

Sozialversicherungspflichtige Beschäftigte (36.252)  
 Stand: 30.06.2009

davon:

■ 0,2 % Land- und Forstwirtschaft, Fischerei
■ 24,6 % Produzierendes Gewerbe
■ 35,6 % Handel, Gastgewerbe und Verkehr
■ 39,5 % Sonstige Dienstleistungen



Quelle: Statistik der Bundesagentur für Arbeit  
 eigene Berechnungen  
 Abweichungen ergeben sich aus Rundungen

## City area

■ Total surface area:	approx. 89 km <sup>2</sup>
Developed land and transport area	30 %
Free land (fields, woods, meadows, water)	70 %
■ Altitude 35 - 180 m above sea level	

## Population<sup>1</sup> (as at 31.12.2009)

■ Total	92.271
■ Male	44.158
■ Female	48.113

## Demographic<sup>1</sup> development in districts

District	2007	2008	2009
Zentrum	23.959	23.922	23.794
West	18.019	17.814	17.687
Tiefenbroich	6.601	6.506	6.550
Lintorf	15.286	15.152	15.501
Breitscheid	5.351	5.255	5.205
Hösel	8.605	8.564	8.502
Eggerscheidt	1.024	1.007	998
Homburg	5.583	5.531	5.488
Schwarzbach	484	470	475
Ost	8.540	8.559	8.471
<b>Total</b>	<b>93.452</b>	<b>92.780</b>	<b>92.271</b>

As at: 31.12. of the year. Source: Statistics, Register of residents

## Age structure<sup>1</sup> (as at 31.12.2009)

■ 0 – 14 Years	13,4 %
■ 15 – 20 Years	5,8 %
■ 21 – 64 Years	57,6 %
■ 65 and over	23,2 %

Source: Statistics, Register of residents  
<sup>1</sup>Primary place of residence

## Employees (according to economic depts.)

No. of employees (approx. 36.252)  
 As at: 30.06.2009

of which:

■ 0,2 % agriculture, forestry, fishing
■ 24,6 % producing trade
■ 35,6 % trading, catering trade and transport
■ 39,5 % other services

Source: Statistics, Federal Employment Agency  
 Deviations are the result of rounding

## Qualifikation der Arbeitskräfte (in %)

	Ratingen	NRW
■ Volks- o. Hauptschule, Mittl. Reife ohne Berufsausbildung	48,0	62,9
■ mit Berufsausbildung	7,0	13,3
■ Abitur ohne Berufsausbildung	41,0	49,6
■ mit Berufsausbildung	10,9	8,5
■ ohne Berufsausbildung	2,8	2,4
■ mit Berufsausbildung	8,1	6,1
■ Höhere Fach-/Fachhochschule	5,6	3,5
■ Hochschule/Universität	9,3	6,4
■ ohne Angabe	26,2	18,7

Quelle: Statistik der Bundesagentur für Arbeit  
Abweichungen ergeben sich aus Rundungen

Stand: 30.06.2009

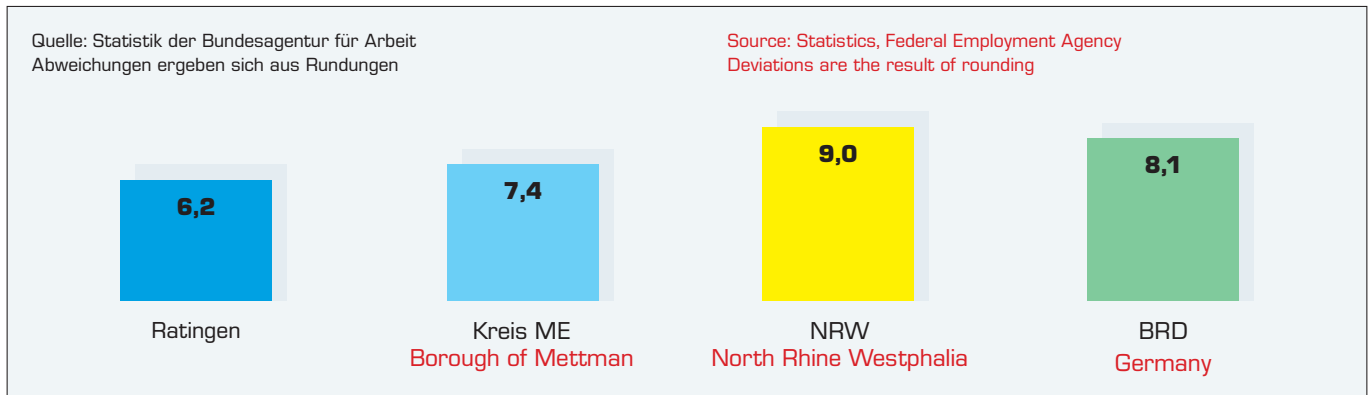
## Employees qualification (in %)

	Ratingen	NRW
■ Comprehensive school, Central School without vocational training	48,0	62,9
■ with vocational training	7,0	13,3
■ A-Levels without vocational training	41,0	49,6
■ with vocational training	10,9	8,5
■ without vocational training	2,8	2,4
■ with vocational training	8,1	6,1
■ Technical college	5,6	3,5
■ Polytechnic/University	9,3	6,4
■ No details	26,2	18,7

Source: Statistics, Federal Employment Agency  
Deviations are the result of rounding

As per 30.06.2009

## Arbeitslosenquote<sup>1)</sup> (Stand: Juni 2010, in %)



<sup>1)</sup> bezogen auf alle zivilen Erwerbspersonen

## Unemployment rate (as at April 2010, in %)

## Kaufkraft je Einwohner (Stand: 2009)

■ Bundesgebiet	100,0 %
■ NRW	102,4 %
■ Ratingen	120,3 %
■ Kreis Mettmann	112,1 %

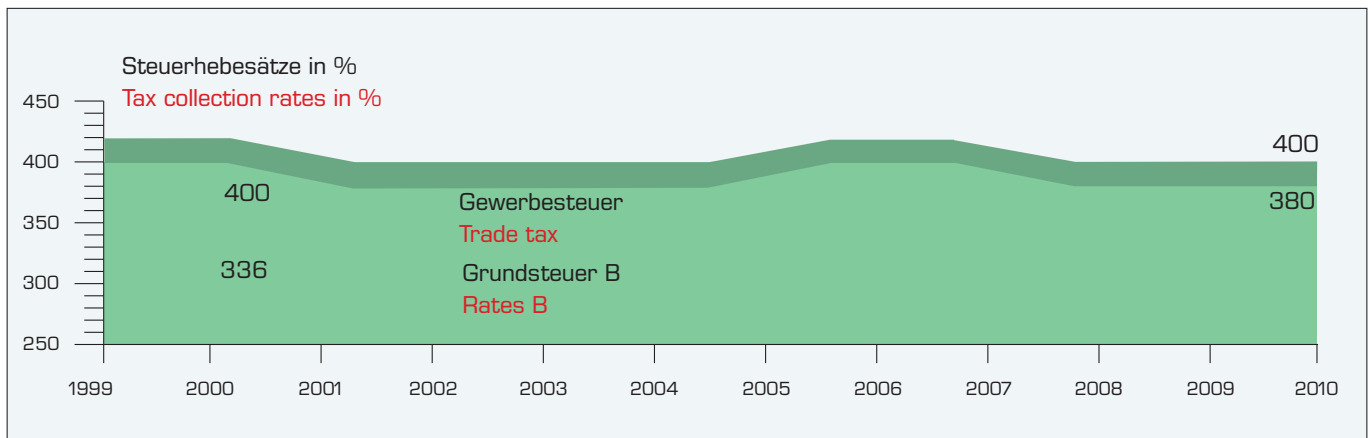
Quelle: GfK Nürnberg

## Purchasing power per resident (as at 2009)

■ National	100,0 %
■ NRW	102,4 %
■ Ratingen	120,3 %
■ Borough of Mettmann	112,1 %

Source: GfK Nuernberg

## Kommunale Steuern



## Verfügbare Industrie- und Gewerbeflächen

(Stand 30.4.2010)

GE/GI-Flächen			
insgesamt	kurzfristig	mittelfristig	langfristig
310.000 m <sup>2</sup>	100.000 m <sup>2</sup>	130.000 m <sup>2</sup>	80.000 m <sup>2</sup>

■ Grundstückspreis für Industrie und Gewerbefläche	130,00 € – 250,00 €/m <sup>2</sup>
■ Büromiete	7,50 € – 12,50 €/m <sup>2</sup>
■ Lagermiete	3,50 € – 5,00 €/m <sup>2</sup>
■ Grundstückspreis für Wohnungsbau	335,00 € – 350,00 €/m <sup>2</sup>
■ Grundstückspreis für Einfamilienhaus-Baufläche (per m <sup>2</sup> )	240,00 € – 345,00 €/m <sup>2</sup>

## Güterbahnhöfe

■ Tarifpunkt für Wagenladungen:	Ratingen-Ost
■ Stückgut, Güterabfertigung:	Düsseldorf-Derendorf
■ Expresgut:	Ratingen-Ost

## Wasserstraßen

- Düsseldorfer Häfen
- Hafen Duisburg

## Entfernungen

zu den Zentren der benachbarten Großstädte:

■ Düsseldorf	12 km
■ Düsseldorf Flughafen	5 km
■ Essen	25 km
■ Köln	45 km
■ Wuppertal-Elberfeld	30 km
■ Mülheim/Ruhr	15 km
■ Duisburg	15 km

## Bedeutende Betriebe

(teilweise Niederlassungen in- oder ausländischer Konzerne)

■ ABB	■ Harsco Infrastructure
■ AE&E Lentjes	Deutschland GmbH
■ Amand	■ Hewlett-Packard
■ Balcke-Dürr	■ Keramag
■ Ball Packaging	■ Makita
■ Candy Dime-Hoover	■ Mitsubishi Electric
■ Coca-Cola	■ NGK
■ Computacenter	■ Nokia
■ DHL Worldwide Express	■ SAP
■ DKV Euro Service	■ Schneider Electric
■ E-Plus Mobilfunk	■ Sun Microsystems
■ Esprit	■ Vodafone D2 GmbH
■ Harry Brot	■ Vodafone Information
	Systems

## Available Industrial and commercial sites

(as at 30.4.2010)

ind./comm. sites			
total	short-term	medium-term	long-term
310.000 m <sup>2</sup>	100.000 m <sup>2</sup>	130.000 m <sup>2</sup>	80.000 m <sup>2</sup>

■ Land price for industrial and commercial sites	130,00 € – 250,00 €/m <sup>2</sup>
■ Office rent	7,50 € – 12,50 €/m <sup>2</sup>
■ Warehouse rent	3,50 € – 5,00 €/m <sup>2</sup>
■ Land price for flat construction	335,00 € – 350,00 €/m <sup>2</sup>
■ Land price for detached house construction (per m <sup>2</sup> )	240,00 € – 345,00 €/m <sup>2</sup>

## Freight Depots

■ Tariff point for wagon-loads:	Ratingen-Ost
■ Mixed cargo, freight dispatch:	Duesseldorf-Derendorf
■ Express cargo:	Ratingen-Ost

## Waterways

- Duesseldorf Port
- Duisburg Port

## Distances

to the centres of the neighbouring cities:

■ Duesseldorf	12 km
■ Duesseldorf Airport	5 km
■ Essen	25 km
■ Cologne	45 km
■ Wuppertal-Elberfeld	30 km
■ Muelheim/Ruhr	15 km
■ Duisburg	15 km

## Major companies

(in certain cases branch offices of national or international companies)

■ ABB	■ Harsco Infrastructure
■ AE&E Lentjes	Deutschland GmbH
■ Amand	■ Hewlett-Packard
■ Balcke-Dürr	■ Keramag
■ Ball Packaging	■ Makita
■ Candy Dime-Hoover	■ Mitsubishi Electric
■ Coca-Cola	■ NGK
■ Computacenter	■ Nokia
■ DHL Worldwide Express	■ SAP
■ DKV Euro Service	■ Schneider Electric
■ E-Plus Mobilfunk	■ Sun Microsystems
■ Esprit	■ Vodafone D2 GmbH
■ Harry Brot	■ Vodafone Information
	Systems

## Versorgungsunternehmen

- *Strom:*  
Stadtwerke Ratingen      Telefon: +49(0)2102/4850
  - *Wasser:*  
Stadtwerke Ratingen      Telefon: +49(0)2102/4850
  - *Gas:*  
Stadtwerke Ratingen      Telefon: +49(0)2102/4850
- 

## Schulen

- 16 Grundschulen
  - 1 Hauptschule
  - 4 Realschulen
  - 3 Gymnasien
  - 1 Gesamtschule
  - 1 Berufskolleg
  - 1 Abendschule
  - 1 Förderschule
  - 1 Schule für geistig Behinderte
- 

## Kinder und Jugend

- 41 Tageseinrichtungen für Kinder (davon 12 städtisch)
  - 7 städtische Jugendzentren mit attraktiven Programmen
  - 3 konfessionelle Kinder- und Jugendtreffs
  - Abenteuerspielplatz
  - Café Lichtblick
  - Spielmobil
  - Jugendherberge
  - Jährliche Stadtranderholung
  - Ferienangebote
  - Ferienpass mit verbilligten Eintrittspreisen in vielen Freizeiteinrichtungen
- 

## Soziales

### *Krankenhäuser:*

- Kath. St. Marien-Krankenhaus, Allgemeinkrankenhaus
- Ev. Fachkrankenhaus für Orthopädie und Rheumatologie
- Fliedner-Krankenhaus, Fachkrankenhaus für Psychiatrie und Suchtkrankheiten

### *Seniorenhilfe:*

- 9 Senioren- und Pflegeheime
- 4 Seniorenbegegnungsstätten
- 6 Seniorentreffs
  
- Ausländer-Begegnungszentren für Griechen, Spanier, Türken sowie Volksgruppen aus dem ehemaligen Jugoslawien

## Utilities

- *Electricity:*  
Stadtwerke Ratingen      Phone: +49(0)2102/4850
  - *Water:*  
Stadtwerke Ratingen      Phone: +49(0)2102/4850
  - *Gas:*  
Stadtwerke Ratingen      Phone: +49(0)2102/4850
- 

## Schools

- 16 Primary schools
  - 1 Secondary school
  - 4 Other secondary schools
  - 3 Grammar schools
  - 1 Comprehensive school
  - 1 Vocational college
  - 1 Evening school
  - 1 Special needs school
  - 1 School for the mentally handicapped
- 

## Children and adolescents

- 41 day centres for children (12 state run)
  - 7 municipal youth centres with attractive programmes
  - 3 confessional kids and youth clubs
  - Adventure playground
  - Café Lichtblick
  - Van with games for kids
  - Youth hostel
  - Annual out-of-town leisure activities
  - Special offers in holidays
  - Holiday pass with reduced admission charges into many leisure facilities
- 

## Other facilities

### *Hospitals:*

- Catholic St. Marien hospital, general hospital
- Evangelical specialist hospital for orthopaedic and rheumatic treatment
- Fliedner hospital, specialist hospital for psychiatry and addictions

### *Old-age support:*

- 9 nursing homes
- 4 old peoples meeting places
- 6 senior citizens meetings
  
- Meeting foreign residents for e.g. centres, Greeks, Spaniards, Turks and diverse groups of former Yugoslavian

## Kultur und Bildung

- Städtische Volkshochschule
- Städtische Musikschule
- Städtische Malschule
- Medien- und Begegnungszentrum (Stadtbücherei), Museum der Stadt
- Stadtarchiv
- Familienbildungswerke der Kirchen und Verbände
- Acht konfessionelle Büchereien
- Oberschlesisches Landesmuseum (Stiftung Haus Oberschlesien)
- Industriemuseum Cromford (Landschaftsverband Rheinland)

## Culture and Education

- Municipal adult education centre
- Municipal music school
- Municipal art school
- Media and Meeting Centre (city library), city museum
- City archive
- Family education establishment of churches and associations
- Eight demoninational libraries
- Oberschlesien museum (sponsorship Haus Oberschlesien)
- Industrial Cromford museum (Landschaftsverband Rheinland)

---

## Sport und Freizeit (Stand: 2009)

Sport und Geselligkeit werden in Ratingen groß geschrieben. Der Freizeitwert ist hoch. 34 Hotels aller Größenordnungen mit mehr als 2.700 Gästebetten und eine reichhaltige Gastronomie laden zum Besuch ein. 380.000 Übernachtungen jährlich sind eine gute Visitenkarte!

- Stadttheater mit 613 Sitzplätzen
- Dumeklemmerhalle / Stadthalle Ratingen mit 1.118 Sitzplätzen im großen Saal und 200-250 Sitzplätzen im kleinen Saal oder 1.600 qm Messe-Ausstellungsfläche Restaurant und Außengastronomie am Teich
- Vier-Bahnen-Sportkegelanlage
- Freizeithaus in Ratingen-West mit Räumlichkeiten für 25-300 Personen und zwei Kegelbahnen
- Moderne Eissporthalle für 3.760 Zuschauer
- 2 Hallenbäder, 1 Freibad, 1 Allwetterbad
- 1 Stadion mit rd. 5.000 Plätzen
- 14 Sportplätze
- 29 Sport-/Turnhallen
- 20 Reithallen mit 28 Plätzen
- 8 Tennishallen, zusätzlich 75 Tennisplätze außen
- 3 Golfplätze
- Schießsportzentrum – LandesLeistungsstützpunkt
- Freizeitzentrum „Blauer See“ mit Naturbühne, Bootsverleih und Märchenzoo *Zwischen Mai und September werden dort Kindertheater, Operetten, Open-Air-Konzerte und Schauspiele aufgeführt*
- Erholungspark „Volkardey“ mit Surfmöglichkeit, Bootsverleih und Grillhütte

---

## Sport and Leisure (as at 2009)

Sport and socialising are important activities in Ratingen. Leisure time is highly valued. 34 hotels of all sizes with more than 2,700 beds and plentiful culinary treats attract a lot of visitors. 380,000 overnight stays a year are a good visiting card!

- City theatre with 613 seats
- DumeklemmerHalle, Ratingen town hall with 1.118 seats in the large auditorium and 200-250 seats in the small auditorium or 1,600 m<sup>2</sup> exhibition area. Restaurant and outdoor catering alongside the pond
- Four professional skittle alleys
- Leisure house in Ratingen-West with rooms to cater for 25-300 people with two bowling alleys.
- Modern ice-skating rink for 3,760 spectators
- 2 indoor and 1 open-air swimming pool, 1 All-weather swimming pool
- 1 Stadium with around 5.000 seats
- 14 sports fields
- 29 sports/games halls
- 20 riding halls with 28 paddocks
- 8 indoor tennis facilities and 75 tennis courts
- 3 golf courses
- Gun sports centre – competitive range
- "Blauer See" leisure centre (Blue lake) with natural stage, boat rental and fairy-tale zoo *Between May and September, children's theatre, operettas, open-air concerts and plays are put on*
- Leisure park "Volkardey" with wind-surfing facilities, boat rental and bar-b-que huts.

## **Ansprechpartner für städtische Wirtschaftsförderung**

Bürgermeister  
Harald Birkenkamp  
Telefon: +49(0)2102/550-1000  
E-Mail: harald.birkenkamp@ratingen.de

Abteilungsleiter  
Reiner Heinz  
Telefon: +49(0)2102/550-1070  
E-Mail: reiner.heinz@ratingen.de

Bettina Löcker  
Telefon: +49(0)2102/550-1071  
E-Mail: bettina.loecker@ratingen.de

Manuela Naber  
Telefon: +49(0)2102/550-1072  
E-Mail: manuela.naber@ratingen.de

## **Your contact partner for municipal business support**

Mayor  
Harald Birkenkamp  
Phone: +49(0)2102/550-1000  
e-mail: harald.birkenkamp@ratingen.de

Dept. Director  
Reiner Heinz  
Telefon/Phone: +49(0)2102/550-1070  
e-mail: reiner.heinz@ratingen.de

Bettina Löcker  
Phone: +49(0)2102/550-1071  
e-mail: bettina.loecker@ratingen.de

Manuela Naber  
Phone: +49(0)2102/550-1072  
e-mail: manuela.naber@ratingen.de

---

### **Anschrift**

Minoritenstraße 2-6, 40878 Ratingen  
Telefon: +49(0)2102/550-0,  
Fax: +49(0)2102/550-9230  
Internet: <http://www.ratingen.de>

---

### **Address**

Minoritenstraße 2-6, 40878 Ratingen  
Phone: +49(0)2102/550-0,  
Facsimile: +49(0)2102/550-9230  
Internet: <http://www.ratingen.de>

---

### **Wichtige Adressen**

Agentur für Arbeit Ratingen  
Brunostraße 10a, 40878 Ratingen  
Telefon: +49(0)2102/9191-0  
Fax: +49(0)2102/9191-91

Bundesverband mittelständische  
Wirtschaft Mettmann  
Am Schließkothlen 30, 40885 Ratingen  
Telefon: +49(0)2102/34969  
Fax: +49(0)2102/399280

Rheinischer Einzelhandels- und Dienstleistungsverband e.V.  
Am Offers 3, 42551 Velbert  
Telefon: +49(0)2051/4527  
Fax: +49(0)2051/57395

Industrie und Handelskammer zu Düsseldorf  
Ernst-Schneider-Platz 1, 40212 Düsseldorf  
Telefon: +49(0)211/3557-0  
Fax: +49(0)211/3557-400

Kreishandwerkerschaft Mettmann  
Emil-Beerli-Straße 10, 40822 Mettmann  
Telefon: +49(0)2104/95530  
Fax: +49(0)2104/955350

Unternehmensverband Ratingen e.V.  
Dechenstraße 3, 40878 Ratingen  
Telefon: +49(0)2102/847878  
Fax: +49(0)2102/847880

---

### **Important Addresses**

Ratingen Employment Agency  
Brunostraße 10a, 40878 Ratingen  
Phone: +49(0)2102/9191-0  
Facsimile: +49(0)2102/9191-91

German Confederation of Small and  
Medium-Sized Enterprises  
Am Schließkothlen 30, 40885 Ratingen  
Phone: +49(0)2102/34969  
Facsimile: +49(0)2102/399280

Assoc. of Retailers, Mettmann  
Am Offers 3, 42551 Velbert  
Phone: +49(0)2051/4527  
Facsimile: +49(0)2051/57395

Chamber of Industry and Commerce, Duesseldorf  
Ernst-Schneider-Platz 1, 40212 Düsseldorf  
Phone: +49(0)211/3557-0  
Facsimile: +49(0)211/3557-400

Regional Craft Trades Assoc., Mettmann  
Emil-Beerli-Straße 10, 40822 Mettmann  
Phone: +49(0)2104/95530  
Facsimile: +49(0)2104/955350

Association of Companies, Ratingen  
Dechenstraße 3, 40878 Ratingen  
Phone: +49(0)2102/847878  
Facsimile: +49(0)2102/847880

**Stadt Ratingen**

Der Bürgermeister  
Wirtschaftsförderung

**Stadt Ratingen**

Mayor  
Business Support Office

Minoritenstraße 2-6 ■ 40878 Ratingen

Telefon/**Phone**: +49(0)21 02/550-0 ■ Fax/**Facsimile**: +49(0)21 02/550-9230

e-Mail: amt01@ratingen.de ■ Internet: <http://www.ratingen.de>

Gesamtherstellung: Druckerei Preuß GmbH, Ratingen

**Production: Druckerei Preuß GmbH, Ratingen**